



ประกาศสำนักงานคณะกรรมการการเลือกตั้งประจำจังหวัดเชียงราย

เรื่อง รูปแบบการแบ่งเขตเลือกตั้งสมาชิกสภาเทศบาลตำบลแม่คำ อำเภอแม่จัน  
เพื่อรับฟังความคิดเห็นและข้อเสนอแนะจากประชาชนในเขตเลือกตั้ง

ด้วยพระราชบัญญัติการเลือกตั้งสมาชิกสภาท้องถิ่นหรือผู้บริหารท้องถิ่น พ.ศ. ๒๕๖๒ และระเบียบคณะกรรมการการเลือกตั้งว่าด้วยการเลือกตั้งสมาชิกสภาท้องถิ่นหรือผู้บริหารท้องถิ่น พ.ศ. ๒๕๖๒ และที่แก้ไขเพิ่มเติม ได้กำหนดหลักเกณฑ์และวิธีการแบ่งเขตเลือกตั้งสมาชิกสภาท้องถิ่น ให้ผู้อำนวยการการเลือกตั้งประจำจังหวัดดำเนินการเกี่ยวกับการแบ่งเขตเลือกตั้งของแต่ละองค์กรปกครองส่วนท้องถิ่น โดยพิจารณาจากประกาศจำนวนราษฎรที่ผู้อำนวยการทะเบียนกลางประกาศในที่สุดทำมาก่อนที่จะมีการเลือกตั้ง (ณ วันที่ ๓๑ ธันวาคม พ.ศ. ๒๕๖๗) และในการแบ่งเขตเลือกตั้งให้จัดให้มีจำนวนราษฎรในแต่ละเขตเลือกตั้งใกล้เคียงกันมากที่สุดและพื้นที่ของแต่ละเขตเลือกตั้งต้องติดต่อกัน เว้นแต่ตามสภาพพื้นที่ขององค์กรปกครองส่วนท้องถิ่นทำให้ไม่อาจแบ่งเขตเลือกตั้งให้มีพื้นที่ติดต่อกันได้ จะกำหนดให้เขตเลือกตั้งมีพื้นที่ไม่ติดต่อกันเท่าที่จำเป็นก็ได้

เพื่อให้การแบ่งเขตเลือกตั้งสมาชิกสภาเทศบาลตำบลแม่คำ เป็นไปด้วยความเรียบร้อย อาศัยอำนาจตามความในข้อ ๑๓ ของระเบียบคณะกรรมการการเลือกตั้งว่าด้วยการเลือกตั้งสมาชิกสภาท้องถิ่นหรือผู้บริหารท้องถิ่น พ.ศ. ๒๕๖๒ และที่แก้ไขเพิ่มเติม ดังนั้น จึงประกาศรูปแบบการแบ่งเขตเลือกตั้งสมาชิกสภาเทศบาลตำบลแม่คำ จำนวน ๓ รูปแบบ ที่มีผลต่างของจำนวนราษฎรระหว่างเขตเลือกตั้งไม่เกินร้อยละสิบ ของอัตราค่าเฉลี่ยราษฎรหนึ่งเขต เพื่อรับฟังความคิดเห็นและข้อเสนอแนะจากประชาชนในเขตเลือกตั้งดังต่อไปนี้

๑. รูปแบบการแบ่งเขตเลือกตั้งสมาชิกสภาเทศบาลตำบลแม่คำ จำนวน ๓ รูปแบบ ตามเอกสารและแผนที่แนบท้ายประกาศฉบับนี้

๒. หากประชาชนในเขตเลือกตั้งผู้ใดจะเสนอความคิดเห็นและข้อเสนอแนะ ให้กรอกความคิดเห็นและข้อเสนอแนะลงในแบบสำรวจแนบท้ายประกาศนี้ หรือหากจะคัดค้านรูปแบบการแบ่งเขตเลือกตั้ง หรือเสนอแนะรูปแบบการแบ่งเขตเลือกตั้งเพิ่มเติม ให้ทำเป็นหนังสือพร้อมลงลายมือชื่อและแนบสำเนาบัตรประจำตัวประชาชนที่รับรองสำเนาถูกต้อง ส่งให้ผู้อำนวยการการเลือกตั้งประจำจังหวัดเชียงราย ภายในระยะเวลา ๑๐ วันนับแต่วันปิดประกาศ (ภายในวันที่ ๒ กุมภาพันธ์ ๒๕๖๘) โดยจัดส่งแบบสำรวจหรือหนังสือไปยัง สำนักงานคณะกรรมการการเลือกตั้งประจำจังหวัดเชียงราย เลขที่ ๕๒๘ หมู่ที่ ๖ ศูนย์ราชการฝั่งหมิ่น ตำบลริมกก อำเภอเมืองเชียงราย จังหวัดเชียงราย ๕๗๑๐๐ ด้วยตนเอง หรือทางไปรษณีย์ หรือทางไปรษณีย์อิเล็กทรอนิกส์ [chiangrai@ect.go.th](mailto:chiangrai@ect.go.th) กรณีส่งทางไปรษณีย์ถือวันประทับตราไปรษณีย์เป็นสำคัญ

๓. กรณีมีตัวแทนรวบรวมแบบสำรวจของประชาชนในเขตเลือกตั้ง ให้กรอกรายละเอียดลงในแบบตัวแทนรวบรวมและส่งแบบสำรวจ พร้อมแนบสำเนาบัตรประจำตัวประชาชนที่รับรองสำเนาถูกต้อง และแบบสำรวจของประชาชนในเขตเลือกตั้ง ส่งให้ ผู้อำนวยการการเลือกตั้งประจำจังหวัดเชียงราย สำนักงานคณะกรรมการการเลือกตั้งประจำจังหวัดเชียงราย เลขที่ ๕๒๘ หมู่ที่ ๖ ศูนย์ราชการฝั่งหมิ่น ตำบลริมกก อำเภอเมืองเชียงราย จังหวัดเชียงราย ๕๗๑๐๐ ภายในวันที่ ๒ กุมภาพันธ์ ๒๕๖๘ เป็นอย่างช้า กรณีส่งทางไปรษณีย์ถือวันประทับตราไปรษณีย์เป็นสำคัญ

๔. ในกรณีที่ต้องการรูปแบบการแบ่งเขตเลือกตั้งที่ปิดประกาศไว้ ให้ดาวน์โหลดได้ที่เว็บไซต์ <https://www.ect.go.th/chiangrai> หรือเว็บไซต์องค์กรปกครองส่วนท้องถิ่น

๕. รูปแบบการแบ่งเขตเลือกตั้งตามข้อ ๑ ปิดประกาศไว้ ณ ที่ทำการองค์กรปกครองส่วนท้องถิ่น และเผยแพร่ผ่านเว็บไซต์องค์กรปกครองส่วนท้องถิ่น











หากมีข้อสงสัยประการใด สามารถโทรศัพท์สอบถามข้อมูลได้ที่ ๐ ๕๓ ๑๗๗ ๓๖๒ - ๔ ต่อ ๑๒๑, ๑๒๔ หรือ ๑๒๘

ประกาศ ณ วันที่ ๒๓ เดือน มกราคม พ.ศ. ๒๕๖๘



(นายชูชาติ สุขสงวน)

ผู้อำนวยการการเลือกตั้งประจำจังหวัดเชียงราย

-  ตลาดสด
-  โรงเรียน
-  สถานีอนามัย
-  สวน
-  วัด
-  สถานีบริการน้ำมัน
-  ชุมสายโทรศัพท์
-  ศาลาแอนกประสงค์
-  ที่ทำการไปรษณีย์
-  อาคารสำนักงานเทศบาลตำบลแม่คำ



หลักเขตที่ 1  
47 Q 0589042  
UTM 2238508

หลักเขตที่ 2  
47 Q 0589971  
UTM 2238048

หลักเขตที่ 5  
47 Q 0587025  
UTM 2236521

หลักเขตที่ 3  
47 Q 0590516  
UTM 2236134

หลักเขตที่ 4  
47 Q 0587025  
UTM 2236134

ทะเบียนบ้านกลาง  
หมู่ที่ 0  
= 10 คน

บ้านแม่คำบ้านใหม่  
หมู่ที่ 8  
= 712 คน

ทะเบียนบ้านกลาง  
หมู่ที่ 0  
= 9 คน

บ้านแม่เป็น  
หมู่ที่ 14  
= 800 คน

บ้านแม่คำตลาด  
หมู่ที่ 2  
= 824 คน

เขตเลือกตั้งที่ 2

เขตเลือกตั้งที่ 1

บ้านแม่คำบ้านทุ่ง  
หมู่ที่ 12  
= 715 คน

บ้านแม่คำหลังวัด  
หมู่ที่ 10  
= 524 คน

บ้านแม่คำสบเป็น  
หมู่ที่ 1  
= 681 คน

รูปแบบที่ 1

การแบ่งเขตเลือกตั้ง เทศบาลตำบลแม่คำ



เขตเลือกตั้งที่ 1



เขตเลือกตั้งที่ 2













แนวเขตเลือกตั้ง



แนวเขตหมู่บ้าน

แผนที่เทศบาลตำบลแม่คำ



-  ตลาดสด
-  โรงเรียน
-  สถานีอนามัย
-  สวน
-  วัด
-  สถานีบริการน้ำมัน
-  ชุนสายโทรศัพท์
-  ศาลาแอนกประสงค์
-  ที่ทำการไปรษณีย์
-  อาคารสำนักงานเทศบาลตำบลแม่คำ



หลักเขตที่ 1  
47 Q 0589042  
UTM 2238508

หลักเขตที่ 2  
47 Q 0589971  
UTM 2238048

หลักเขตที่ 5  
47 Q 0587025  
UTM 2236521

บ้านแม่ปิ่น  
หมู่ที่ 14  
= 800 คน

ทะเบียนบ้านกลาง  
หมู่ที่ 0  
= 19 คน

บ้านแม่คำตลาด  
หมู่ที่ 2  
= 824 คน

บ้านแม่คำบ้านทุ่ง  
หมู่ที่ 12  
= 715 คน

บ้านแม่คำหลังวัด  
หมู่ที่ 10  
= 524 คน

เขตเลือกตั้งที่ 2

เขตเลือกตั้งที่ 1

บ้านแม่คำสบปิ่น  
หมู่ที่ 1  
= 681 คน

หลักเขตที่ 3  
47 Q 0590516  
UTM 2236134

หลักเขตที่ 4  
47 Q 0587025  
UTM 2236134

รูปแบบที่ 2

การแบ่งเขตเลือกตั้ง เทศบาลตำบลแม่คำ



เขตเลือกตั้งที่ 1



เขตเลือกตั้งที่ 2













แนวเขตเลือกตั้ง



แนวเขตหมู่บ้าน

แผนที่เทศบาลตำบลแม่คำ



-  ตลาดสด
-  โรงเรียน
-  สถานีอนามัย
-  สวน
-  วัด
-  สถานีบริการน้ำมัน
-  ชุมสายโทรศัพท์
-  ศาลาแอนกประสงค์
-  ที่ทำการไปรษณีย์
-  อาคารสำนักงานเทศบาลตำบลแม่คำ



หลักเขตที่ 1  
47 Q 0589042  
UTM 2238508

หลักเขตที่ 2  
47 Q 0589971  
UTM 2238048

หลักเขตที่ 5  
47 Q 0587025  
UTM 2236521

หลักเขตที่ 3  
47 Q 0590516  
UTM 2236134

หลักเขตที่ 4  
47 Q 0587025  
UTM 2236134

บ้านแม่เป็น  
หมู่ที่ 14  
= 800 คน

เขตเลือกตั้งที่ 1

ทะเบียนบ้านกลาง  
หมู่ที่ 0  
= 10 คน

บ้านแม่คำสบเป็น  
หมู่ที่ 1  
= 681 คน

บ้านแม่คำหลังวัด  
หมู่ที่ 10  
= 524 คน

บ้านแม่คำตลาด  
หมู่ที่ 2 (บางสวน)  
= 20 คน

บ้านแม่คำบ้านใหม่  
หมู่ที่ 8  
= 712 คน

บ้านแม่คำตลาด  
หมู่ที่ 2  
= 804 คน

ทะเบียนบ้านกลาง  
หมู่ที่ 0  
= 9 คน





เขตเลือกตั้งที่ 2

บ้านแม่คำบ้านทุ่ง  
หมู่ที่ 12  
= 715 คน

แผนที่เทศบาลตำบลแม่คำ

รูปแบบที่ 3

การแบ่งเขตเลือกตั้ง เทศบาลตำบลแม่คำ

-  เขตเลือกตั้งที่ 1
-  เขตเลือกตั้งที่ 2
-  แนวเขตเลือกตั้ง
-  แนวเขตหมู่บ้าน



แบบตัวแทนรวบรวมและส่งแบบสำรวจ

เขียนที่ .....

วันที่ ..... มกราคม ๒๕๖๘

เรื่อง ส่งแบบรับฟังความคิดเห็นและข้อเสนอแนะการแบ่งเขตเลือกตั้งสมาชิกสภาองค์การบริหารส่วนจังหวัดเชียงราย

เรียน ผู้อำนวยการการเลือกตั้งประจำจังหวัดเชียงราย

สิ่งที่ส่งมาด้วย แบบรับฟังความคิดเห็นและข้อเสนอแนะการแบ่งเขตเลือกตั้งสมาชิกสภาเทศบาล จำนวน .....

แผ่น

ข้าพเจ้า ..... เลขประจำตัวประชาชน .....

ที่อยู่ .....

เป็นตัวแทนมายื่นแบบรับฟังความคิดเห็นและข้อเสนอแนะการแบ่งเขตเลือกตั้งสมาชิกสภาเทศบาล

..... อำเภอ ..... โดยมีรายละเอียด ต่อไปนี้

- แบบรับฟังความคิดเห็นและข้อเสนอแนะการแบ่งเขตเลือกตั้งฯ
    - ประชาชนในพื้นที่ ..... จำนวน ..... แผ่น
    - พรรคการเมือง ..... จำนวน ..... แผ่น
    - เกี่ยวกับผู้สมัคร ..... จำนวน ..... แผ่น
  - หนังสือคัดค้านของประชาชนในพื้นที่ ..... จำนวน ..... แผ่น
  - แผนที่แบ่งเขตเลือกตั้งฯ เพิ่มเติม จำนวน ..... แผ่น
- จึงเรียนมาเพื่อโปรดพิจารณา

ลงชื่อ.....ตัวแทนนำส่งเอกสาร

(.....)

โทรศัพท์ติดต่อ.....

## คำบรรยายแนวเขต

การแบ่งเขตเลือกตั้งสมาชิกสภาเทศบาลตำบลแม่คำ อำเภอแม่จัน จังหวัดเชียงราย

(ประกอบการแบ่งเขตเลือกตั้ง ตามรูปแบบที่ ๑)

เขตเลือกตั้ง	จำนวนสมาชิก	ท้องที่ที่ประกอบเป็นเขตเลือกตั้ง)
๑	๖	<p><b>เขตเลือกตั้งที่ ๑</b> ประกอบด้วย บ้านแม่คำสบเปิน หมู่ที่ ๑ บ้านแม่คำบ้านใหม่ หมู่ที่ ๘ และบ้านแม่เปิน หมู่ที่ ๑๔ โดยมีคำบรรยายแนวเขตเลือกตั้ง ดังนี้</p> <p><b>ด้านทิศเหนือ</b> เริ่มจากแนวเส้นแบ่งเขตหลักเขตที่ ๑ ที่บริเวณพิกัด ๔๗ Q ๐๕๘๙๐๔๒ UTM ๒๒๓๘๕๐๘ ในเขตหมู่บ้านแม่คำบ้านใหม่ หมู่ที่ ๘ ไปทางทิศตะวันตกเฉียงใต้ที่หลักเขตที่ ๕ บริเวณพิกัด ๔๗ Q ๐๕๘๗๐๒๕ UTM ๒๒๓๖๕๒๑ และไปทางทิศตะวันออกหลักเขตที่ ๒ บริเวณพิกัด ๔๗ Q ๐๕๘๙๙๗๑ UTM ๒๒๓๘๐๔๘</p> <p><b>ด้านทิศตะวันออก</b> เริ่มจากแนวเส้นแบ่งเขตหลักเขตที่ ๒ บริเวณพิกัด ๔๗ Q ๐๕๘๙๙๗๑ UTM ๒๒๓๘๐๔๘ ในเขตหมู่บ้านแม่คำบ้านใหม่ หมู่ที่ ๘ ไปทางทิศตะวันออกเฉียงใต้บริเวณป่าช้าบ้านสันนา แล้วย้อนไปทางทิศตะวันตกตามแนวถนนสายวัดบ้านสันนาลากข้ามถนนพหลโยธิน(ทางหลวงแผ่นดินหมายเลข ๑) ไปตามแนวลำเหมืองปู่แสน(ข้างโรงเรียนแม่คำ)</p> <p><b>ด้านทิศใต้</b> เริ่มจากแนวลำเหมืองปู่แสนไปทางทิศตะวันออกเฉียงใต้ตามแนวรอยต่อเขตหมู่บ้านหมู่ที่ ๑ บ้านแม่คำสบเปิน กับหมู่ที่ ๒ บ้านแม่คำตลาดและหมู่ที่ ๑๐ แม่คำหลังวัด ไปจรดกับแม่น้ำคำ</p> <p><b>ด้านทิศตะวันตก</b> เริ่มจากแนวเส้นแบ่งเขตหลักเขตที่ ๑ ที่บริเวณพิกัด ๔๗ Q ๐๕๘๙๐๔๒ UTM ๒๒๓๘๕๐๘ ในเขตหมู่บ้านแม่คำบ้านใหม่ หมู่ที่ ๘ ไปทางทิศตะวันตกเฉียงใต้ที่หลักเขตที่ ๕ บริเวณพิกัด ๔๗ Q ๐๕๘๗๐๒๕ UTM ๒๒๓๖๕๒๑ แล้วลากผ่านถนนหน้าวัดเหมืองชุมลงไปทางทิศใต้ไปจรดหลักเขตที่ ๔ บริเวณพิกัด ๔๗ Q ๐๕๘๗๐๒๕ UTM ๒๒๓๖๑๓๔ บริเวณแม่น้ำคำ</p>



## คำบรรยายแนวเขต

การแบ่งเขตเลือกตั้งสมาชิกสภาเทศบาลตำบลแม่คำ อำเภอแม่จัน จังหวัดเชียงราย

(ประกอบการแบ่งเขตเลือกตั้ง ตามรูปแบบที่ ๑)

เขตเลือกตั้ง	จำนวนสมาชิก	ท้องที่ที่ประกอบเป็นเขตเลือกตั้ง)
๒	๖	<p>เขตเลือกตั้งที่ ๒ ประกอบด้วย บ้านแม่คำตลาด หมู่ที่ ๒ บ้านแม่คำหลังวัด หมู่ที่ ๑๐ และบ้านแม่คำบ้านทุ่ง หมู่ที่ ๑๒ โดยมีคำบรรยายแนวเขตเลือกตั้งดังนี้</p> <p><b>ด้านทิศเหนือ</b> เริ่มจากแนวถนนสายไปบ้านสันนาบริเวณป่าช้าบ้านสันนาไปทางทิศตะวันตกตามแนวถนนสายวัดบ้านสันนาลากข้ามถนนพหลโยธิน(ทางหลวงแผ่นดินหมายเลข ๑) ไปตามแนวลำเหมืองปู่แสน(ข้างโรงเรียนแม่คำ)</p> <p><b>ด้านทิศตะวันออก</b> เริ่มจากแนวถนนสายไปบ้านสันนาบริเวณป่าช้าบ้านสันนาไปทางทิศใต้ยังหลักเขตที่ ๓ บริเวณพิกัด ๔๗ Q ๐๕๙๐๕๑๖ UTM ๒๒๓๖๑๓๔ จรดแม่น้ำคำ บริเวณบ้านแม่คำบ้านทุ่ง หมู่ที่ ๑๒</p> <p><b>ด้านทิศใต้</b> เริ่มจากหลักเขตที่ ๓ บริเวณพิกัด ๔๗ Q ๐๕๙๐๕๑๖ UTM ๒๒๓๖๑๓๔ จรดแม่น้ำคำ ไปทางทิศตะวันตกตามแนวแม่น้ำคำถึงรอยต่อเขตหมู่บ้าน หมู่ที่ ๑ บ้านแม่คำสบเปิน กับหมู่ที่ ๑๐ บ้านแม่คำหลังวัด</p> <p><b>ด้านทิศตะวันตก</b> เริ่มจากรอยต่อเขตหมู่บ้าน หมู่ที่ ๑ บ้านแม่คำสบเปิน กับหมู่ที่ ๑๐ บ้านแม่คำหลังวัดบริเวณแม่น้ำคำ ไปทางทิศเหนือจนถึงบริเวณลำเหมืองปู่แสน</p>

คำบรรยายแนวเขต

การแบ่งเขตเลือกตั้งสมาชิกสภาเทศบาลตำบลแม่คำ อำเภอแม่จัน จังหวัดเชียงราย

(ประกอบการแบ่งเขตเลือกตั้ง ตามรูปแบบที่ ๒)

เขตเลือกตั้ง	จำนวนสมาชิก	ท้องที่ที่ประกอบเป็นเขตเลือกตั้ง)
๑	๖	<p><b>เขตเลือกตั้งที่ ๑</b> ประกอบด้วย บ้านแม่คำบ้านใหม่ หมู่ที่ ๘ บ้านแม่คำบ้านทุ่ง หมู่ที่ ๑๒ และบ้านแม่เป็น หมู่ที่ ๑๔ โดยมีคำบรรยายแนวเขตเลือกตั้ง ดังนี้</p> <p><b>ด้านทิศเหนือ</b> เริ่มจากแนวเส้นแบ่งเขตหลักเขตที่ ๑ ที่บริเวณพิกัด ๔๗ Q ๐๕๘๘๐๔๒ UTM ๒๒๓๘๕๐๘ ในเขตหมู่บ้านแม่คำบ้านใหม่ หมู่ที่ ๘ ไปทางทิศตะวันตกเฉียงใต้ที่หลักเขตที่ ๕ บริเวณพิกัด ๔๗ Q ๐๕๘๗๐๒๕ UTM ๒๒๓๖๕๒๑ และไปทางทิศตะวันออกหลักเขตที่ ๒ บริเวณพิกัด ๔๗ Q ๐๕๘๘๙๗๑ UTM ๒๒๓๘๐๔๘</p> <p><b>ด้านทิศตะวันออก</b> เริ่มจากแนวเส้นแบ่งเขตหลักเขตที่ ๒ บริเวณพิกัด ๔๗ Q ๐๕๘๘๙๗๑ UTM ๒๒๓๘๐๔๘ ในเขตหมู่บ้านแม่คำบ้านใหม่ หมู่ที่ ๘ ไปทางทิศตะวันออกเฉียงใต้ถึงหลักเขตที่ ๓ บริเวณพิกัด ๔๗ Q ๐๕๙๐๕๑๖ UTM ๒๒๓๖๑๓๔ จรดแม่น้ำคำ</p> <p><b>ด้านทิศใต้</b> <u>ช่วงที่ ๑</u> เริ่มจากหลักเขตที่ ๓ บริเวณพิกัด ๔๗ Q ๐๕๙๐๕๑๖ UTM ๒๒๓๖๑๓๔ จรดแม่น้ำคำ ไปทางทิศตะวันตกตามแนวแม่น้ำคำไปถึงสะพานข้ามแม่น้ำคำบริเวณถนนพหลโยธิน(ทางหลวงแผ่นดินหมายเลข ๑) <u>ช่วงที่ ๒</u> เริ่มจากรอยต่อเขตหมู่บ้านหมู่ที่ ๑ บ้านแม่คำสบเป็น กับหมู่ที่ ๑๔ บ้านแม่เป็น ไปทางทิศตะวันตกตามแนวแม่น้ำคำไปถึงหลักเขตที่ ๔ บริเวณพิกัด ๔๗ Q ๐๕๘๗๐๒๕ UTM ๒๒๓๖๑๓๔ บริเวณแม่น้ำคำ</p> <p><b>ด้านทิศตะวันตก</b> เริ่มจากแนวหลักเขตที่ ๔ บริเวณพิกัด ๔๗ Q ๐๕๘๗๐๒๕ UTM ๒๒๓๖๑๓๔ บริเวณแม่น้ำคำ ในเขตหมู่บ้านแม่เป็น หมู่ที่ ๑๔ ไปทางทิศเหนือถึงหลักเขตที่ ๕ บริเวณพิกัด ๔๗ Q ๐๕๘๗๐๒๕ UTM ๒๒๓๖๕๒๑</p>

## คำบรรยายแนวเขต

การแบ่งเขตเลือกตั้งสมาชิกสภาเทศบาลตำบลแม่คำ อำเภอแม่จัน จังหวัดเชียงราย

(ประกอบการแบ่งเขตเลือกตั้ง ตามรูปแบบที่ ๒)

เขตเลือกตั้ง	จำนวนสมาชิก	ท้องที่ที่ประกอบเป็นเขตเลือกตั้ง)
๒	๖	<p><b>เขตเลือกตั้งที่ ๒</b> ประกอบด้วย บ้านแม่คำสบเปิน หมู่ที่ ๑ บ้านแม่คำตลาด หมู่ที่ ๒ และบ้านแม่คำหลังวัด หมู่ที่ ๑๐ โดยมีคำบรรยายแนวเขตเลือกตั้ง ดังนี้</p> <p><b>ด้านทิศเหนือ</b> เริ่มจากแนวรอยต่อเขตหมู่บ้าน หมู่ที่ ๘ บ้านแม่คำบ้านใหม่ กับหมู่ที่ ๑๔ บ้านแม่เปินไปทางทิศใต้ถึงลำเหมืองปู่แสน(เขตรอยต่อบ้านแม่คำบ้านใหม่ หมู่ที่ ๘ และบ้านแม่คำสบเปิน หมู่ที่ ๑) ไปทางตะวันออกตามแนวลำเหมืองปู่แสนจรดถนนพหลโยธิน(ทางหลวงแผ่นดินหมายเลข ๑) บริเวณปากซอย ๓ หมู่ที่ ๑๒ บ้านแม่คำบ้านทุ่ง</p> <p><b>ด้านทิศตะวันออก</b> เริ่มจากแนวถนนพหลโยธิน(ทางหลวงแผ่นดินหมายเลข ๑) บริเวณปากซอย ๓ หมู่ที่ ๑๒ บ้านแม่คำบ้านทุ่งไปทางทิศใต้ถึงสะพานข้ามแม่น้ำคำ</p> <p><b>ด้านทิศใต้</b> เริ่มจากบริเวณสะพานข้ามแม่น้ำคำถนนพหลโยธิน(ทางหลวงแผ่นดินหมายเลข ๑) ไปทางทิศตะวันตกตามแนวแม่น้ำคำไปถึงรอยต่อเขตหมู่บ้าน หมู่ที่ ๑ บ้านแม่คำสบเปิน กับหมู่ที่ ๑๔ บ้านแม่เปิน</p> <p><b>ด้านทิศตะวันตก</b> เริ่มจากรอยต่อเขตหมู่บ้าน หมู่ที่ ๑ บ้านแม่คำสบเปิน กับหมู่ที่ ๑๔ บ้านแม่เปินไปทางทิศเหนือจนถึงบริเวณแนวรอยต่อเขตหมู่บ้าน หมู่ที่ ๘ บ้านแม่คำบ้านใหม่ กับหมู่ที่ ๑๔ บ้านแม่เปิน</p>

คำบรรยายแนวเขต

การแบ่งเขตเลือกตั้งสมาชิกสภาเทศบาลตำบลแม่คำ อำเภอแม่จัน จังหวัดเชียงราย

(ประกอบการแบ่งเขตเลือกตั้ง ตามรูปแบบที่ ๓)

เขตเลือกตั้ง	จำนวนสมาชิก	ท้องที่ที่ประกอบเป็นเขตเลือกตั้ง)
๑	๖	<p><b>เขตเลือกตั้งที่ ๑</b> ประกอบด้วย บ้านแม่คำสบเปิน หมู่ที่ ๑ บ้านแม่คำหลังวัด หมู่ที่ ๑๐ และบ้านแม่เปิน หมู่ที่ ๑๔ โดยมีคำบรรยายแนวเขตเลือกตั้ง ดังนี้</p> <p><b>ด้านทิศเหนือ</b> เริ่มจากแนวเส้นแบ่งเขตหลักเขตที่ ๕ บริเวณพิกัด ๔๗ Q ๐๕๘๗๐๒๕ UTM ๒๒๓๖๕๒๑ ไปทางทิศตะวันออกเฉียงเหนือถึงรอยต่อเขตหมู่บ้าน หมู่ที่ ๘ บ้านแม่คำบ้านใหม่ กับหมู่ที่ ๑๔ บ้านแม่เปิน แล้วไปทางทิศตะวันออกเฉียงใต้ถึงปากซอย ๑๙ หมู่ที่ ๘ บ้านแม่คำบ้านใหม่</p> <p><b>ด้านทิศตะวันออก</b> เริ่มจากแนวเส้นแบ่งเขตบริเวณปากซอย ๑๙ หมู่ที่ ๘ บ้านแม่คำบ้านใหม่ ไปทางทิศใต้ตามเขตรอยต่อระหว่างหมู่บ้าน หมู่ที่ ๒ บ้านแม่คำตลาด กับหมู่ที่ ๑๐ บ้านแม่คำหลังวัด จนถึงหน้าศูนย์ผู้สูงอายุ จากนั้นให้ไปทางทิศตะวันออกเฉียงใต้ไปเชื่อมซอย ๑๐ และลงไปทางทิศใต้จรดกับถนนเลียบบแม่ น้ำคำ</p> <p><b>ด้านทิศใต้</b> เริ่มจากแนวเส้นแบ่งเขตบริเวณรอยต่อเขตหมู่บ้าน หมู่ที่ ๑๐ บ้านแม่คำหลังวัด กับหมู่ที่ ๑๒ บ้านแม่คำบ้านหุ้ง ไปทางทิศตะวันตกตามแนวแม่น้ำคำ ไปถึงหลักเขตที่ ๔ บริเวณพิกัด ๔๗ Q ๐๕๘๗๐๒๕ UTM ๒๒๓๖๑๓๔ บริเวณแม่ น้ำคำ</p> <p><b>ด้านทิศตะวันตก</b> เริ่มจากแนวหลักเขตที่ ๔ บริเวณพิกัด ๔๗ Q ๐๕๘๗๐๒๕ UTM ๒๒๓๖๑๓๔ บริเวณแม่น้ำคำ ในเขตหมู่บ้านแม่เปิน หมู่ที่ ๑๔ ไปทางทิศเหนือถึงหลักเขตที่ ๕ บริเวณพิกัด ๔๗ Q ๐๕๘๗๐๒๕ UTM ๒๒๓๖๕๒๑</p>



## คำบรรยายแนวเขต

การแบ่งเขตเลือกตั้งสมาชิกสภาเทศบาลตำบลแม่คำ อำเภอแม่จัน จังหวัดเชียงราย

(ประกอบการแบ่งเขตเลือกตั้ง ตามรูปแบบที่ ๓)

เขตเลือกตั้ง	จำนวนสมาชิก	ท้องที่ที่ประกอบเป็นเขตเลือกตั้ง)
๒	๖	<p><b>เขตเลือกตั้งที่ ๒</b> ประกอบด้วย บ้านแม่คำตลาด หมู่ที่ ๒ บ้านแม่คำบ้านใหม่ หมู่ที่ ๘ และบ้านแม่คำบ้านทุ่ง หมู่ที่ ๑๒ โดยมีคำบรรยายแนวเขตเลือกตั้งดังนี้</p> <p><b>ด้านทิศเหนือ</b> เริ่มจากแนวรอยต่อเขตหมู่บ้าน หมู่ที่ ๘ บ้านแม่คำบ้านใหม่ กับหมู่ที่ ๑๔ บ้านแม่เป็น ไปทางทิศตะวันออกเฉียงเหนือถึงเขตหลักเขตที่ ๑ ที่บริเวณพิกัด ๔๗ Q ๐๕๘๙๐๔๒ UTM ๒๒๓๘๕๐๘ เลยไปจนถึงหลักเขตที่ ๒ บริเวณพิกัด ๔๗ Q ๐๕๘๙๙๗๑ UTM ๒๒๓๘๐๔๘</p> <p><b>ด้านทิศตะวันออก</b> เริ่มจากแนวเส้นแบ่งเขตเลือกตั้งบริเวณหลักเขตที่ ๒ บริเวณพิกัด ๔๗ Q ๐๕๘๙๙๗๑ UTM ๒๒๓๘๐๔๘ ไปทางทิศใต้จนถึงหลักเขตที่ ๓ บริเวณพิกัด ๔๗ Q ๐๕๙๐๕๑๖ UTM ๒๒๓๖๑๓๔ จรดแม่น้ำคำ</p> <p><b>ด้านทิศใต้</b> <u>ช่วงที่ ๑</u> เริ่มจากหลักเขตที่ ๓ บริเวณพิกัด ๔๗ Q ๐๕๙๐๕๑๖ UTM ๒๒๓๖๑๓๔ จรดแม่น้ำคำ ไปทางทิศตะวันตกตามแนวแม่น้ำคำไปถึงสะพานข้ามแม่น้ำคำบริเวณถนนพหลโยธิน(ทางหลวงแผ่นดินหมายเลข ๑) <u>ช่วงที่ ๒</u> เริ่มจากสะพานข้ามแม่น้ำคำบริเวณถนนพหลโยธิน(ทางหลวงแผ่นดินหมายเลข ๑) ฝั่งตะวันตกถึงสามแยกซอย ๖</p> <p><b>ด้านทิศตะวันตก</b> เริ่มจากสามแยกซอย ๖ ขึ้นไปทางทิศเหนือไปเชื่อมต่อกับซอย ๑๐ แล้วเลี้ยวซ้ายไปเชื่อมต่อกับซอย ๒ ขึ้นไปทางทิศตะวันตกเฉียงเหนือตามแนวรอยต่อเขตหมู่ที่ ๒ กับหมู่ที่ ๑ และไปสิ้นสุดที่จุดรอยต่อเขตหมู่ที่ ๘ กับหมู่ที่ ๑๔ ที่จุดสิ้นสุดเขตเทศบาลตำบลแม่คำ</p>

การแบ่งเขตเลือกตั้งสมาชิกสภาเทศบาลตำบลแม่คำ อำเภอแม่จัน

รูปแบบที่ ๑ (ร้อยละ ๖.๑๓)

เขตเลือกตั้งที่	จำนวนสมาชิก ที่จะพึงมี แต่ละเขต	ท้องที่ที่ประกอบเป็นเขตเลือกตั้ง
๑	๖	๑. หมู่ที่ ๑ บ้านแม่คำสบเป็น ตำบลแม่คำ ๒. หมู่ที่ ๘ บ้านแม่คำบ้านใหม่ ตำบลแม่คำ ๓. หมู่ที่ ๑๔ บ้านแม่เป็น ตำบลแม่คำ
๒	๖	๑. หมู่ที่ ๒ บ้านแม่คำตลาด ตำบลแม่คำ ๒. หมู่ที่ ๑๐ บ้านแม่คำหลังวัด ตำบลแม่คำ ๓. หมู่ที่ ๑๒ บ้านแม่คำบ้านทุ่ง ตำบลแม่คำ

การแบ่งเขตเลือกตั้งสมาชิกสภาเทศบาลตำบลแม่คำ อำเภอเมืองเชียงราย

รูปแบบที่ ๒ (ร้อยละ ๘.๓๗)

เขตเลือกตั้งที่	จำนวนสมาชิก	ท้องที่ที่ประกอบเป็นเขตเลือกตั้ง
๑	๖	๑. หมู่ที่ ๘ บ้านแม่คำบ้านใหม่ ตำบลแม่คำ ๒. หมู่ที่ ๑๒ บ้านแม่คำบ้านทุ่ง ตำบลแม่คำ ๓. หมู่ที่ ๑๔ บ้านแม่เป็น ตำบลแม่คำ
๒	๖	๑. หมู่ที่ ๑ บ้านแม่คำสบเป็น ตำบลแม่คำ ๒. หมู่ที่ ๒ บ้านแม่คำตลาด ตำบลแม่คำ ๓. หมู่ที่ ๑๐ บ้านแม่คำหลังวัด ตำบลแม่คำ

การแบ่งเขตเลือกตั้งสมาชิกสภาเทศบาลตำบลแม่คำ อำเภอเมืองเชียงราย

รูปแบบที่ ๓ (ร้อยละ ๙.๕๙)

เขตเลือกตั้งที่	จำนวนสมาชิก	ท้องที่ที่ประกอบเป็นเขตเลือกตั้ง
๑	๖	๑. หมู่ที่ ๑ บ้านแม่คำสบเป็น ตำบลแม่คำ ๒. หมู่ที่ ๑๐ บ้านแม่คำหลังวัด ตำบลแม่คำ ๓. หมู่ที่ ๑๔ บ้านแม่เปิน ตำบลแม่คำ ๔. หมู่ที่ ๒ บ้านแม่คำตลาด ตำบลแม่คำ (บางส่วน) บริเวณจากจุดเชื่อมต่อซอย ๖ กับถนนสายเลียบบแม่น้ำคำไปเชื่อมต่อกับซอย ๑๐ และไปสิ้นสุด ณ จุดเชื่อมต่อกับซอย ๒ บริเวณหน้าศูนย์ผู้สูงอายุ
๒	๖	๑. หมู่ที่ ๒ บ้านแม่คำตลาด ตำบลแม่คำ (ยกเว้น) บริเวณจากจุดเชื่อมต่อซอย ๖ กับถนนสายเลียบบแม่น้ำคำไปเชื่อมต่อกับซอย ๑๐ และไปสิ้นสุด ณ จุดเชื่อมต่อกับซอย ๒ บริเวณหน้าศูนย์ผู้สูงอายุ ๒. หมู่ที่ ๘ บ้านแม่คำบ้านใหม่ ตำบลแม่คำ ๓. หมู่ที่ ๑๒ บ้านแม่คำบ้านทุ่ง ตำบลแม่คำ